

REGIONE LOMBARDIA  
provincia di Cremona

COMUNE DI SALVIROLA

**P.G.T.**  
piano di governo del territorio

reso in unico atto ai sensi e per gli effetti  
dell'Art. 10-bis comma 2 della L.R. 11.03.2005 n° 12

*Documento di Piano*  
*Piano delle Regole*  
*Piano dei Servizi*

\*\*\*\*\*

**TAV. 01**

Componente geologica, idrogeologica e sismica - Studio Geologico e Sismico  
- estrapolazione cartografica

studio progettuale di pianificazione territoriale  
arch. mario gazzoli  
collaborazione ed elaborazione  
arch. chiara stefania incerti

26012 castelleone - via quadelle, 2/a - tel./fax. 0374\_351399 e-mail: gazzolimario@libero.it

**COMUNE DI SALVIROLA**

*PROVINCIA DI CREMONA*

Piano di Governo del Territorio

Studio geologico  
del territorio comunale

(L.R. 11.03.05 n. 12, art. 57. D.G.R. 22.12.05 n.8/1566,  
Criteri attuativi, Componente geologica)

**CARTA DI FATTIBILITA' GEOLOGICA  
E DELLE AZIONI DI PIANO**

SCALA 1:5.000

Allegato n.9

**IL GEOLOGO**  
Dott. Giovanni Bassi  
Luglio 2007

## LEGENDA




Classe 2 Fattibilità con modeste limitazioni

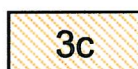


Classe 3 Fattibilità con consistenti limitazioni

Zona di rispetto pozzo pubblico

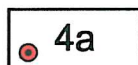


Rogge e relativa fascia di rispetto vigente (10 m) e proposta in area urbana (4 m)

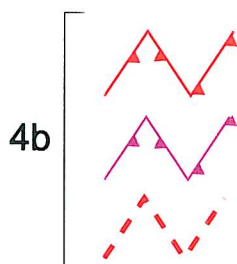


Area a vulnerabilità geologica elevata

Classe 4 Fattibilità con gravi limitazioni



Zona di tutela assoluta pozzo pubblico



Orlo di scarpata d'origine naturale

Orlo di scarpata d'origine antropica

Presunto orlo di scarpata d'origine naturale



Confine di Comune

**CLASSE DI PERICOLOSITA' SISMICA LOCALE:**

Z4a, zona di fondovalle con presenza di depositi fluvioglaciali sabbioso limosi.

Possibili effetti: amplificazioni litologiche.

Classe di pericolosità sismica locale H2-livello di approfondimento 2°.







**COMUNE DI SALVIROLA**

*PROVINCIA DI CREMONA*

Piano di Governo del Territorio

Studio geologico  
del territorio comunale

(L.R. 11.03.05 n. 12, art. 57. D.G.R. 22.12.05 n.8/1566,  
Criteri attuativi, Componente geologica)

**CARTA DI SINTESI**

SCALA 1:5.000

Allegato n.8

IL GEOLOGO  
Dott. Giovanni Bassi  
Luglio 2007

017 - 07 - 062



# LEGENDA

## Vulnerabilità idrogeologica



Bassa



Medio alta



Alta

## Pozzo pubblico:



Zona di tutela assoluta (r = 10 m)



Zona di rispetto (r = 200 m)

## Corso d'acqua del reticolo idrico minore e lago di cava (D.G.R. 25.01.02 n.VII/7869 e ss.mm. e ii):



corso d'acqua




con fascia di rispetto (10 m)



con fascia di rispetto proposta di 4 m in area urbana



Principale collettore di fognatura



Area di interesse scientifico naturalistico



Lago di cava



Area urbanizzata



Confine di Comune



Canale Vacchelli



Naviglio della Città di Cremona



Orlo di scarpata d'origine naturale



Orlo di scarpata d'origine antropica



Presunto orlo di scarpata d'origine naturale







**COMUNE DI SALVIROLA**

**PROVINCIA DI CREMONA**

**Piano di Governo del Territorio**

**Studio geologico  
del territorio comunale**

(L.R. 11.03.05 n. 12, art. 57. D.G.R. 22.12.05 n.8/1566,  
Criteri attuativi, Componente geologica)

**CARTA DEI VINCOLI**

**SCALA 1:5.000**

**Allegato n.7**











**IL GEOLOGO**

**Dott. Giovanni Bassi  
Luglio 2007**

017 - 07 - 062



# LEGENDA

- Pozzo pubblico:
-  Zona di tutela assoluta (r = 10 m)
  -  Zona di rispetto (r = 200 m)
- Corso d'acqua del reticolo idrico minore e lago di cava (D.G.R. 25.01.02 n.VII/7869 e ss.mm. e ii):
-  corso d'acqua
  -  con fascia di rispetto (10 m)
  -  con fascia di rispetto proposta di 4 m in area urbana
  -  Lago di cava
  -  Area urbanizzata
  -  Territorio comunale
  -  Orlo di scarpata d'origine naturale
  -  Orlo di scarpata d'origine antropica
  -  Presunto orlo di scarpata d'origine naturale

- 1 Canale Vacchelli
- 2 Naviglio della Città di Cremona
- 3 Naviglio di Melotta o Naviglietto
- 4 Roggia Stanga
- 5 Roggia Marnia Superba
- 6 Roggia Orfea
- 7 Roggia Agosta
- 8 Roggia Groppella
- 9 Roggia Zemìa
- 10 Roggia Bellingera
- 11 Roggetto est
- 12 Cavo Nuovo Negrone
- 13 Roggetto ovest



